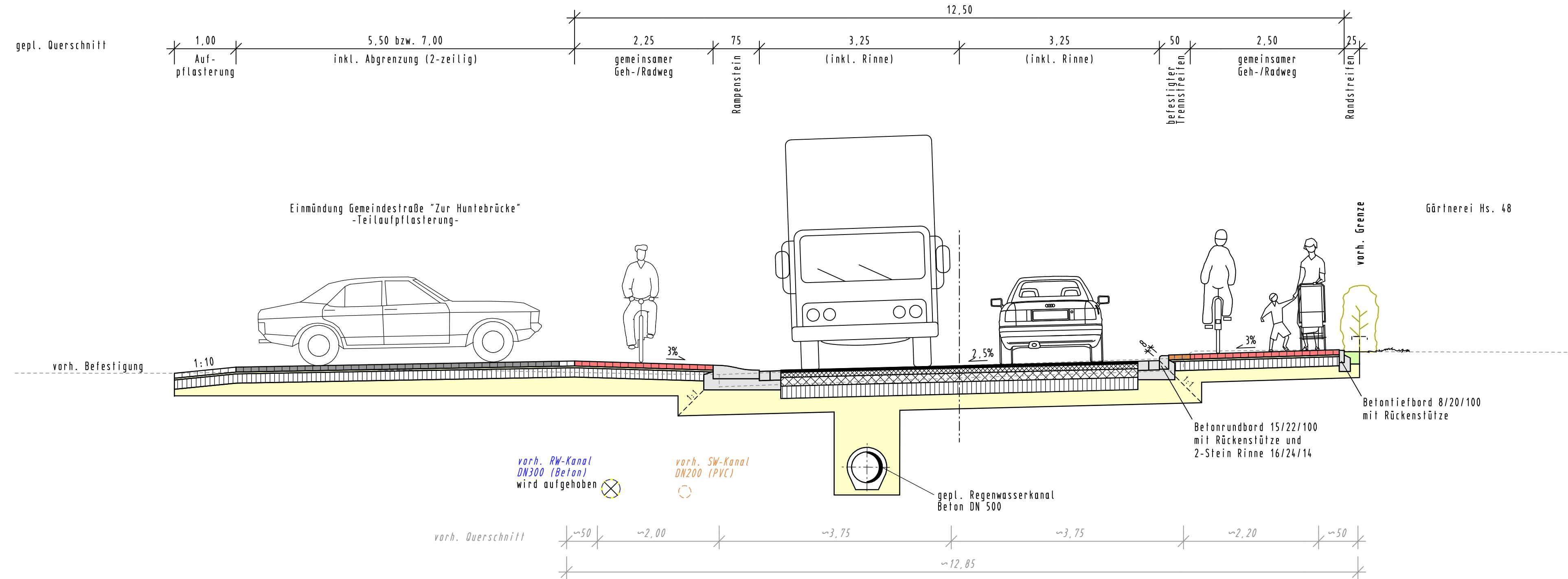


Straßenquerschnitt - K124 Hunoldstraße

Bau-km 0+735



Teilaufpflasterung

- 8 cm Betonsteinpflaster (10/20/8)
- 4 cm Splitt-Sandgemisch 0/5
- 20 cm Frostschuttschicht aus Mineralgemisch Schicht aus frostunempfindlichem Material (bei Bedarf)

Fahrbahnaufbau

- RStO 12, Tafel 1, Zeile 1, Bk 10**
- 4 cm Asphaltbeton
 - 8 cm Asphaltbinder
 - 14 cm Asphalttragschicht
 - 20 cm Frostschuttschicht aus Baustoffgemisch $E_{v2} \geq 120 \text{ MN/m}^2$
 - 24 cm Schicht aus frostunempfindlichem Material
 - 70 cm Gesamtaufbau

Geh- bzw. Radweg

- RStO 12, Tafel 6, Zeile 1**
- 8 cm Betonsteinpflaster (10/20/8)
 - 4 cm Splitt-Sandgemisch 0/5
 - 15 cm Frostschuttschicht aus Mineralgemisch $E_{v2} \geq 80 \text{ MN/m}^2$
 - ~20 cm weiteres frostunempfindliches Material nach Bedarf

1	2	3	4
---	---	---	---

	Entwurfsbearbeitung: DIPL.-ING. ARNO BACKER INGENIEURBÜRO FÜR STRABENPLANUNG BREMER HEERSTR. 133 – 26 135 OLDENBURG www.bkprojektmanagement.de	Datum	Zeichen
	bearbeitet	11/17	Ba
	gezeichnet	11/17	Sch
	geprüft:	20.11.2017 gez. Backer	
		Projekt-Nr.: 200902	

	Entwurf aufstellung: Niedersächsische Landesbehörde für Straßenbau und Verkehr Geschäftsbereich Oldenburg Kaiserstraße 27 26122 Oldenburg	Datum	Zeichen
	nachgeprüft	12/2017	gez. Gerken

3.		Datum	Zeichen
2.			
1.			
Nr.	Art der Änderung	Datum	Zeichen

FESTSTELLUNGSENTWURF

Straßenbauverwaltung des Landes Niedersachsen Straße: K 124 Betr.-km: 3,778 bis 5,539 Bau-km: 0+022 bis 1+783	Unterlage: 14.2 Blatt-Nr.: 1 Straßenquerschnitt Maßstab 1: 50
PROJIS-Nr.: _____	

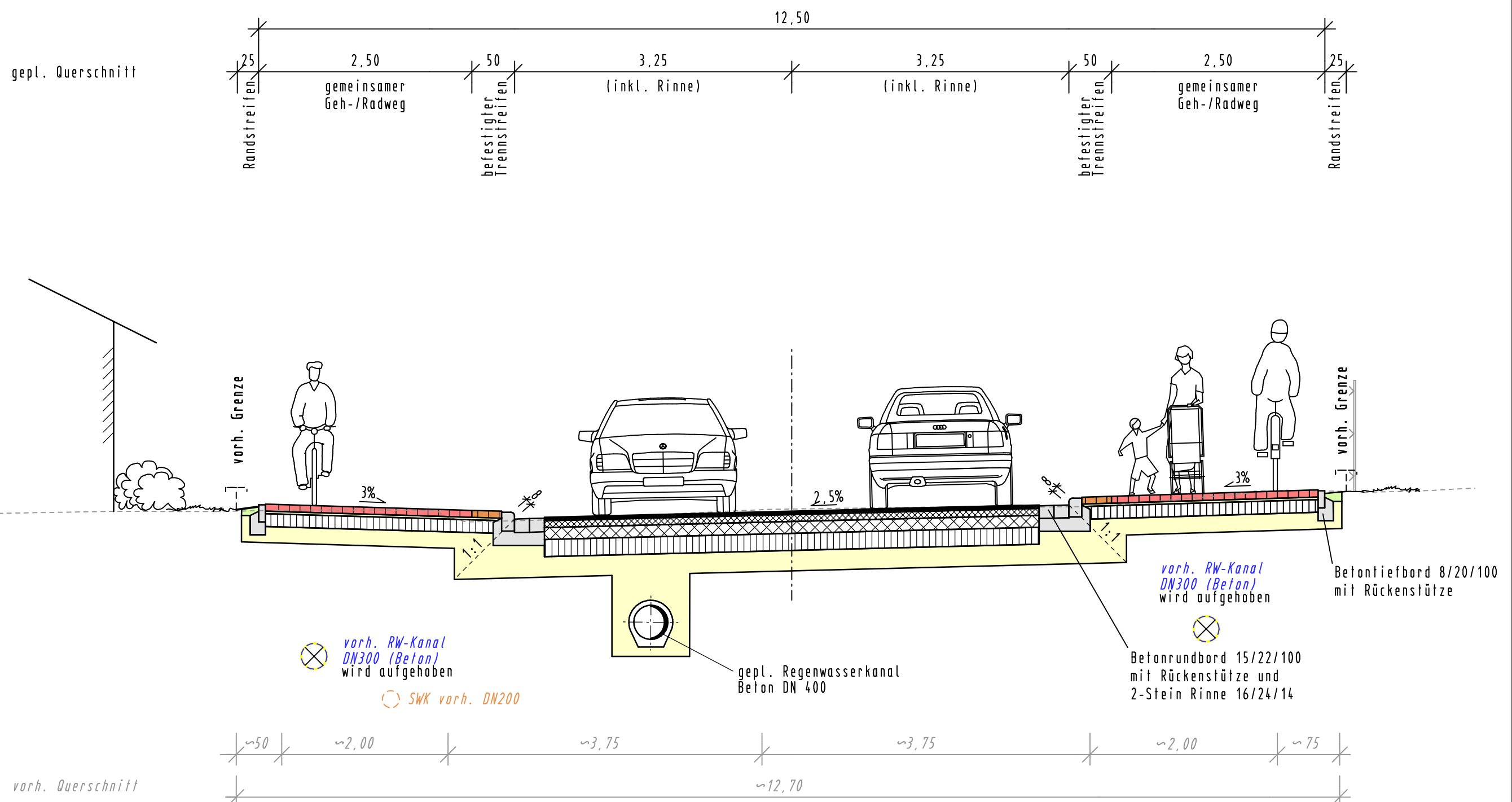
Ausbau der K 124 - Hunoldstraße -
in der OD Hundsmühlen
Gemeinde Wardenburg
 Bau-km 0+735

Aufgestellt: Oldenburg, den 28.02.2018 Niedersächsische Landesbehörde für Straßenbau und Verkehr Geschäftsbereich Oldenburg im Auftrage gez. S. Baehr	
---	--

--	--

Straßenquerschnitt - K124 Hunoldstraße

Bau-km 0+950



Geh- bzw. Radweg
RStO 12, Tafel 6, Zeile 1

- 8 cm Betonsteinpflaster (10/20/8)
- 4 cm Splitt-Sandgemisch 0/5
- 15 cm Frostschuttschicht aus Mineralgemisch $E_{v2} \geq 80 \text{ MN/m}^2$
- 20 cm weiteres frostunempfindliches Material nach Bedarf

Fahrbahnaufbau
RStO 12, Tafel 1, Zeile 1, Bk 10

- 4 cm Asphaltbeton
- 8 cm Asphaltbinder
- 14 cm Asphalttragschicht
- 20 cm Frostschuttschicht aus Baustoffgemisch $E_{v2} \geq 120 \text{ MN/m}^2$
- 24 cm Schicht aus frostunempfindlichem Material
- 70 cm Gesamtaufbau

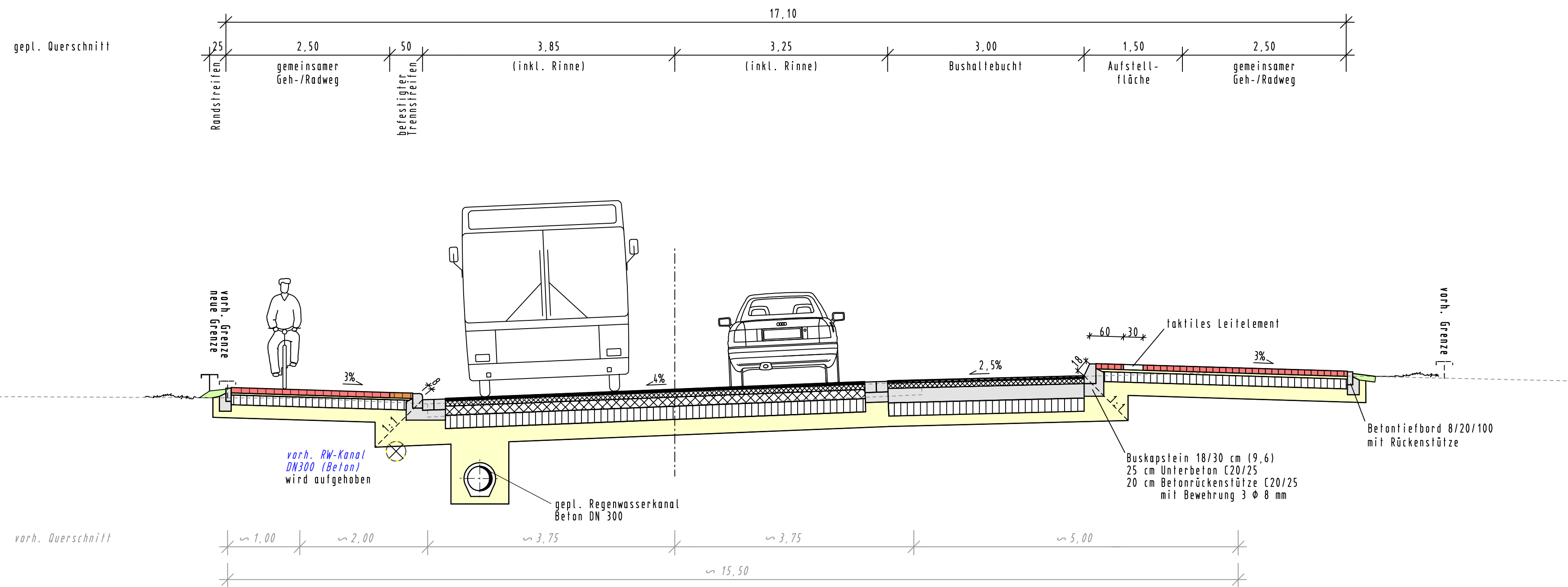
	1	2	3	4																				
Entwurfsbearbeitung: DIPL.-ING. ARNO BACKER INGENIEURBÜRO FÜR STRABENPLANUNG BREMER HEERSTR. 133 – 26 135 OLDENBURG www.bkprojektmanagement.de		Datum	Zeichen																					
	bearbeitet	11/17	Ba																					
	gezeichnet	11/17	Sch																					
	geprüft:	20.11.2017 gez. Backer																						
Projekt-Nr.: 200902																								
Entwurfsaufstellung: Niedersächsische Landesbehörde für Straßenbau und Verkehr Geschäftsbereich Oldenburg Kaiserstraße 27 26122 Oldenburg		Datum	Zeichen																					
	nachgeprüft	12/2017	gez. Gerken																					
<table border="1" style="width: 100%; border-collapse: collapse;"> <tr> <td style="width: 5%;">3.</td> <td style="width: 85%;"></td> <td style="width: 5%;"></td> <td style="width: 5%;"></td> <td style="width: 5%;"></td> </tr> <tr> <td>2.</td> <td></td> <td></td> <td></td> <td></td> </tr> <tr> <td>1.</td> <td></td> <td></td> <td></td> <td></td> </tr> <tr> <td>Nr.</td> <td style="text-align: center;">Art der Änderung</td> <td style="text-align: center;">Datum</td> <td colspan="2" style="text-align: center;">Zeichen</td> </tr> </table>					3.					2.					1.					Nr.	Art der Änderung	Datum	Zeichen	
3.																								
2.																								
1.																								
Nr.	Art der Änderung	Datum	Zeichen																					

FESTSTELLUNGSENTWURF

Straßenbauverwaltung des Landes Niedersachsen Straße: K 124 Betr.-km: 3,778 bis Betr.-km: 5,539 Bau-km: 0+022 bis Bau-km: 1+783	Unterlage: 14.2 Blatt-Nr.: 2 Straßenquerschnitt
PROJIS-Nr.: _____	Maßstab 1: 50
Ausbau der K 124 - Hunoldstraße - in der OD Hundsmühlen Gemeinde Wardenburg Bau-km 0+950	
Aufgestellt: Oldenburg, den 28.02.2018 Niedersächsische Landesbehörde für Straßenbau und Verkehr Geschäftsbereich Oldenburg im Auftrage gez. S. Baehr	

Straßenquerschnitt - K124 Hunoldstraße

Bau-km 1+500



- Geh- bzw. Radweg / Aufstellfläche**
RStO 12, Tafel 6, Zeile 1
- 8 cm Betonsteinpflaster (10/20/8)
 - 4 cm Splitt-Sandgemisch 0/5
 - 15 cm Frostschuttschicht aus Mineralgemisch $E_{v2} \geq 80 \text{ MN/m}^2$
 - ~20 cm weiteres frostunempfindliches Material nach Bedarf

SWK vorh. DN200 ○

- Fahrbahnaufbau**
RStO 12, Tafel 1, Zeile 1, Bk 10
- 4 cm Asphaltbeton
 - 8 cm Asphaltbinder
 - 14 cm Asphalttragschicht
 - 20 cm Frostschuttschicht aus Baustoffgemisch $E_{v2} \geq 120 \text{ MN/m}^2$
 - 24 cm Schicht aus frostunempfindlichem Material
 - 70 cm Gesamtaufbau

- Busbucht**
- 4 cm Asphaltbeton
 - 8 cm Asphaltbinder
 - 22 cm Betondecke
 - 20 cm Frostschuttschicht aus Baustoffgemisch $E_{v2} \geq 120 \text{ MN/m}^2$
 - Schicht aus frostunempfindlichem Material

1	2	3	4
---	---	---	---

BK PROJEKTMANAGEMENT 	Entwurfsbearbeitung: DIPL.-ING. ARNO BACKER INGENIEURBÜRO FÜR STRABENPLANUNG BREMER HEERSTR. 133 – 26 135 OLDENBURG www.bkprojektmanagement.de	Datum	Zeichen
	bearbeitet	11/17	Ba
	gezeichnet	11/17	Sch
	geprüft:	20.11.2017 gez. Backer	
		Projekt-Nr.: 200902	

	Entwurfsaufstellung: Niedersächsische Landesbehörde für Straßenbau und Verkehr Geschäftsbereich Oldenburg Kaiserstraße 27 26122 Oldenburg	Datum	Zeichen
	nachgeprüft	12/2017	gez. Gerken

3.		Datum	Zeichen
2.			
1.			
Nr.	Art der Änderung	Datum	Zeichen

FESTSTELLUNGSENTWURF

Straßenbauverwaltung des Landes Niedersachsen Straße: K 124 Betr.-km: 3,778 bis 5,539 Bau-km: 0+022 bis 1+783	Unterlage: 14.2 Blatt-Nr.: 3 Straßenquerschnitt
PROJIS-Nr.: _____	Maßstab 1: 50

Ausbau der K 124 - Hunoldstraße - in der OD Hundsmühlen Gemeinde Wardenburg
Bau-km 1+500

Aufgestellt: Oldenburg, den 28.02.2018 Niedersächsische Landesbehörde für Straßenbau und Verkehr Geschäftsbereich Oldenburg im Auftrage <u>gez. S. Baehr</u>	

